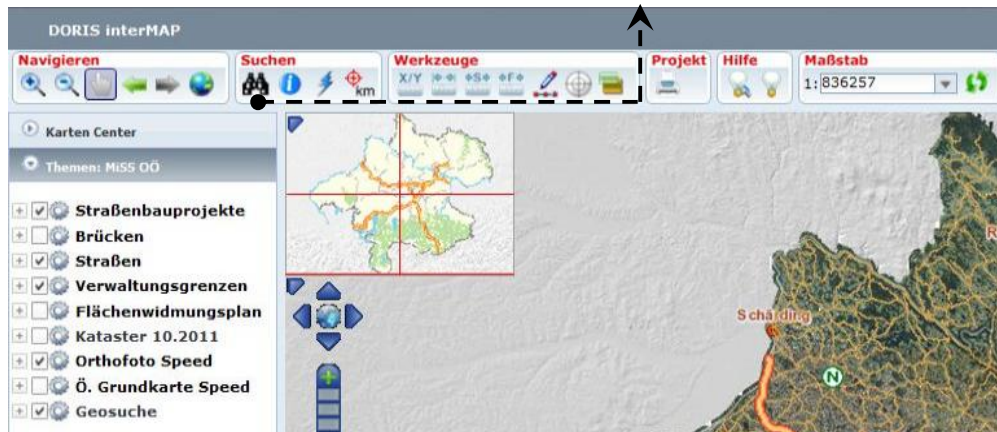


STRABENKILOMETER ABFRAGE

Beispiel:
Auf der B3 ist bei km 221,6 eine Straßeneinmündung zu kilometrieren.

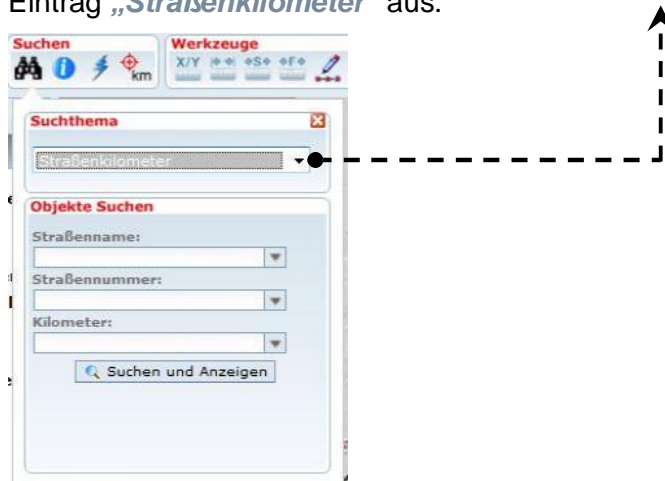
1

Mit einem Klick auf das Symbol „*Fernglas*“ wird die Suche gestartet.



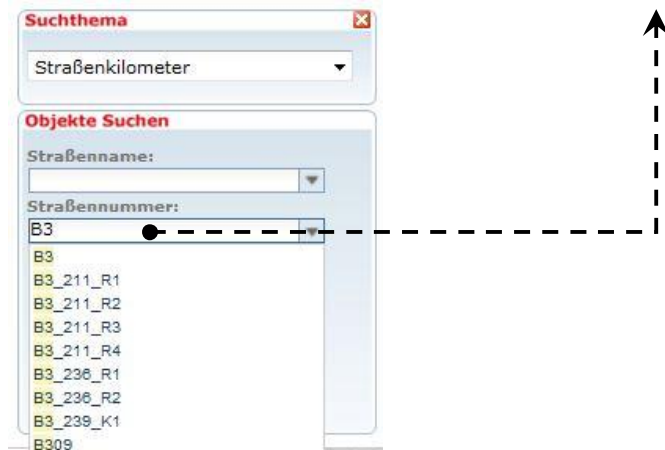
2

Es öffnet sich das Fenster „*Suchthema*“. Wählen Sie in der Kategorie „*Straßen*“ den Eintrag „*Straßenkilometer*“ aus.



3

Geben Sie im Feld „*Straßennummer*“ B3 ein.
Gibt es weitere Straßennummern, so werden diese automatisch vorgeschlagen.



4

Fügen Sie im Feld „*Kilometer*“ die km ein.



5

Klicken Sie nun auf „*Suchen und Anzeigen*“.

6

Der ausgewählte Straßenabschnitt ist im Kartenfenster mit einem hellblau blinkenden Punkt gekennzeichnet.



7

Als nächstes klicken Sie auf den Button „*Stationierung*“.



8

Auf der rechten Seite des Kartenfensters wird nun das Fenster „*Stationierung*“ und im Drop-Down-Menü der Begriff „*Landsstraßen B & L*“ angezeigt.



9

Klicken Sie auf die Straßengraphen in der Karte, wo die Straßeneinmündung ist. Es wird nun die Berechnung von Stationierungszeichen automatisch vorgenommen und in die Karte geschrieben.

